

# MAPA DE COOPERACIÓN INTERNACIONAL

**Manual de Usuario  
V. 2.0**

## MAPA DE COOPERACIÓN INTERNACIONAL

El Mapa de recursos de Cooperación Internacional no reembolsable, hace parte del portal de servicios del Sistema de Información de Cooperación (CÍCLOPE), el cual se encuentra disponible en la página web de la Agencia Presidencial de Cooperación APC-Colombia: <https://www.apccolombia.gov.co/>

En los íconos de acceso rápido del lateral derecho (imagen 1), se encuentra un botón con el croquis del mapa de Colombia, el cual, al hacer clic, lleva a la url del mapa (imagen 2): <https://portalservicios-apccolombia.gov.co/mapa>

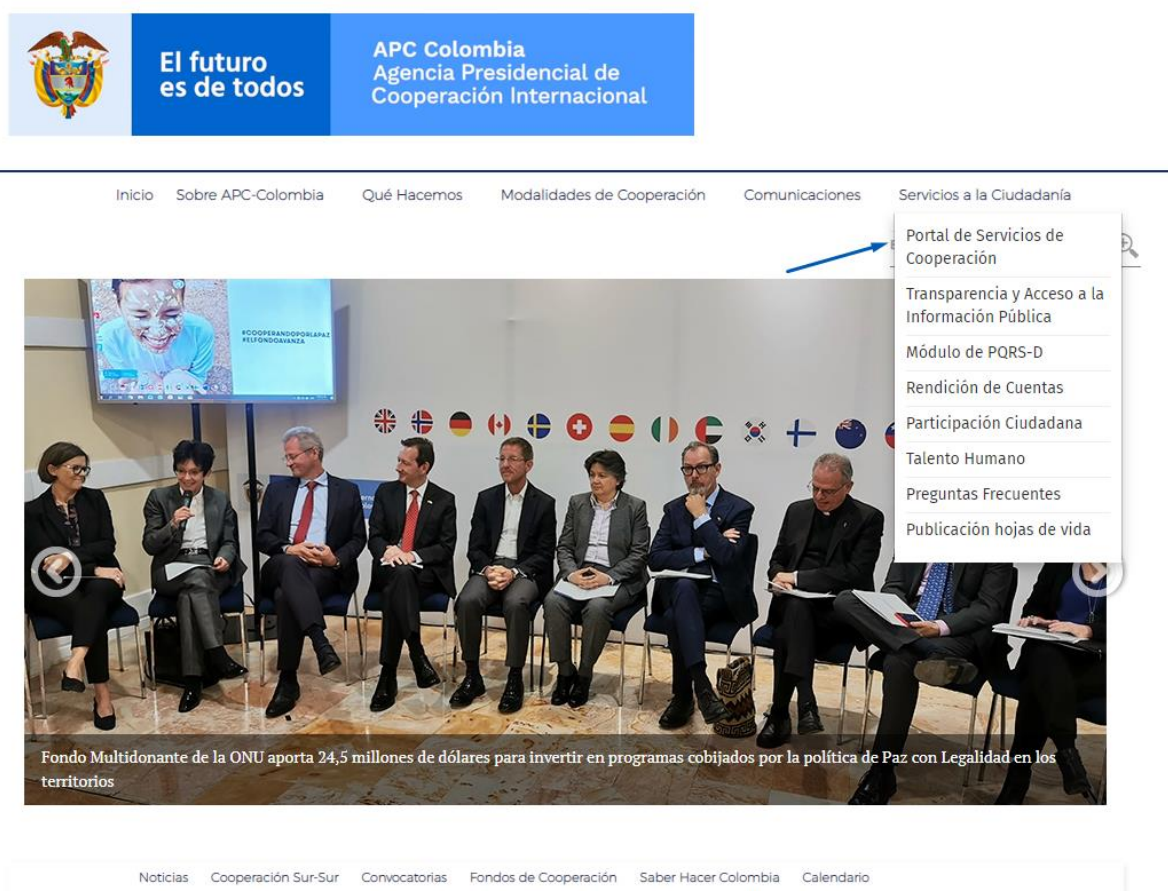




Imagen 1. Página web APC-Colombia

El Mapa de cooperación internacional está compuesto por cuatro secciones claramente diferenciadas.

En la **sección 1.** (imagen 3) se muestra un resumen de los proyectos de cooperación internacional no reembolsable, que se han desarrollado durante el periodo comprendido entre 2010 - 2018, este balance tiene tres columnas, primero muestra la información de proyectos de C.I relacionados a nivel territorial, en segundo lugar, los proyectos de C.I de ámbito nacional, para finalmente presentar la agrupación total de la información de los proyectos de C.I en estado ejecución y ejecutado durante el periodo.

## MAPA DE COOPERACIÓN INTERNACIONAL

En la **sección 2.** aparece un botón con las opciones de filtrado, el cual al darle clic muestra las categorías disponibles para el filtro de información, la cuales podrá seleccionar de acuerdo al criterio de búsqueda (imagen 4).

Por su parte la **sección 3.** contiene dos botones (imagen 5), el primero denominado **Estadísticas** , en el que encontrará información general sobre el comportamiento de la cooperación no reembolsable a partir de ejes temáticos, el segundo denominado herramientas .

Finalmente, la **sección 4.** (imagen 6) muestra el mapa de Colombia de dividido territorialmente según el filtro aplicado, si no se ha realizado ningún filtro muestra el mapa en limpio sin divisiones.

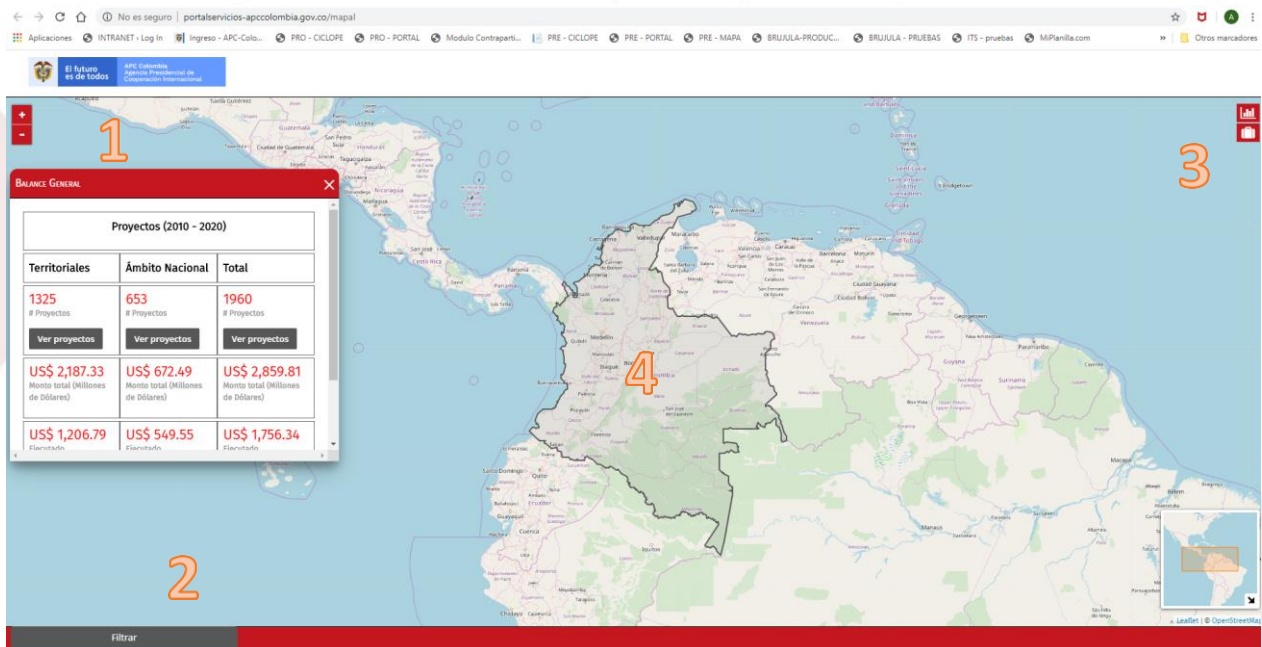


Imagen 2. Mapa de Cooperación. Visión General

## MAPA DE COOPERACIÓN INTERNACIONAL

Proyectos (2010 - 2018) <span style="color: orange; font-size: 2em;">1</span>		
Territoriales	Ámbito Nacional	Total
<b>2620</b> # Proyectos <a href="#">Ver proyectos</a>	<b>1254</b> # Proyectos <a href="#">Ver proyectos</a>	<b>3841</b> # Proyectos <a href="#">Ver proyectos</a>
<b>US\$ 3,359.99</b> Monto total (Millones de Dólares)	<b>US\$ 1,364.21</b> Monto total (Millones de Dólares)	<b>US\$ 4,724.21</b> Monto total (Millones de Dólares)
<b>US\$ 1,832.70</b> Ejecutados	<b>US\$ 917.45</b> Ejecutados	<b>US\$ 2,750.15</b> Ejecutados

Imagen 3. Sección 1. Balance General

- Regiones Administrativas
- PDETs
- Departamentos / Municipios
- Año Inicial
- Tipo De Actor
- Nombre De Actor
- Clasificación Temática 2
- Estado
- Fondos De Cooperación
- Configuración

[Aplicar Filtro](#)

[Filtrar](#)

Imagen 4. Sección 2. Filtros



Imagen 5. Sección 3. Herramientas y estadísticas

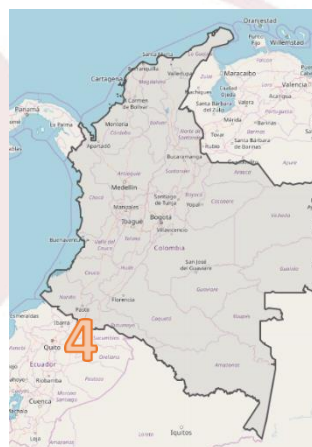


Imagen 6. Sección 4. Mapa Colombia

### Sección 1. Balance General

En esta sección se puede ver en la parte superior izquierda mostrando la información de resumen de todos los proyectos de cooperación en el sistema cuando no hay activo ningún filtro. Una vez se aplique algún tipo de filtro, el cuadro de balance general mostrará la información correspondiente al filtro aplicado. La información que ahí aparece indica la totalidad de aportes internacionales recibidos en programas/proyectos (en ejecución y ejecutados) en Colombia.

## MAPA DE COOPERACIÓN INTERNACIONAL

### Sección 2. Filtros

Esta sección se encuentra en el menú izquierdo inferior. Permite filtrar la información de proyectos con recursos de Cooperación Internacional aplicando unos filtros predefinidos, los cuales se reflejarán en el mapa de Colombia y en el Balance General de los recursos de Cooperación Internacional.

Los filtros disponibles son: Regiones Administrativas, PDET, Departamentos/Municipios, Año Inicial, Tipo de Actor, Nombre de Actor, Clasificación Temática, Estado, Fondos de Cooperación y Configuración.

- **Regiones Administrativas:** Despliegue la lista y seleccione la Región específica de su interés.

**Regiones Administrativas**

- Todos
- Caribe
- Centro-Oriente
- Centro-Sur
- Eje Cafetero
- Llanos Orientales

- **PDET:** Despliegue la lista y seleccione el Programa de Desarrollo con Enfoque Territorial de su interés.

**PDETs**

- Todos
- Alto Patía - Norte Del Cauca
- Arauca
- Bajo Cauca Y Nordeste Antioqueño
- Catatumbo
- Chocó

- **Departamentos/Municipios:** Despliegue la lista y seleccione los departamentos y/o municipios de su interés. Puede seleccionar únicamente departamentos, o hacer clic en el botón para desplegar los municipios correspondientes a cada departamento.

**Departamentos / Municipios**

- Amazonas
- Antioquia
- Arauca
- Atlántico
- Baranoa

## MAPA DE COOPERACIÓN INTERNACIONAL

- **Año Inicial:** Despliegue la lista y seleccione el año inicial de su interés.

Año Inicial

- Todos
- 2018
- 2017
- 2016
- 2015
- 2014

- **Tipo de Actor:** Despliegue la lista y seleccione el tipo de actor internacional. El tipo de actor obedece a una clasificación árbol donde deberá hacer clic en el botón hasta desplegar el tipo de actor que sea de su interés.

Tipo De Actor

- INTERNACIONAL
  - BILATERAL
  - ORGANISMO MULTILATERAL
  - PRIVADO
    - EMPRESAS
    - ENTIDADES SIN ÁNIMO DE LUCRO

- **Nombre de Actor:** Digite el nombre del actor de su interés o búsquelo alfabéticamente en la lista que se despliega.

Nombre De Actor

- Todos
- Buscar por nombre..
- Acción Cultural Popular
- Astraea Lesbian Foundation For Justice
- Accenture

- **Clasificación Temática:** En este filtro puede escoger entre cinco posibles alineaciones temáticas de los proyectos: Hoja de Ruta, ODS, CAD, PND y Sectores administrativos de la rama ejecutiva.

Al escoger una de las temáticas, se despliega una lista tipo árbol con todas las alineaciones asociadas.

1. Escoger tipo de clasificación

## MAPA DE COOPERACIÓN INTERNACIONAL

**Clasificación Temática**

Hoja De Ruta

- Hoja De Ruta
- CAD
- PND
- ODS
- Sectores Gobierno

### 2. Escoger Alineación

**Clasificación Temática**

Hoja De Ruta  Todos

- 
- 1. Focalizar Y Dinamizar
- 2. Compartir Conocimiento De Valor

- **Estado:** Despliegue la lista y haga clic en el estado de intervención de los proyectos que sea de su interés.

**Estado**

- Ejecutado
- Ejecución

- **Fondos de Cooperación:** Despliegue la lista y haga clic en el Fondo de Cooperación que sea de su interés.

**Fondos De Cooperación**

- Fondo Banco Mundial
- Fondo Colombia Sostenible
- Fondo Naciones Unidas
- Fondo Unión Europea

- **Configuración:** Este apartado no es un filtro, pero permite elegir la gama de colores que mostrará el mapa, así como la variable a representar: número de proyectos o monto de recursos (millones USD).

## MAPA DE COOPERACIÓN INTERNACIONAL

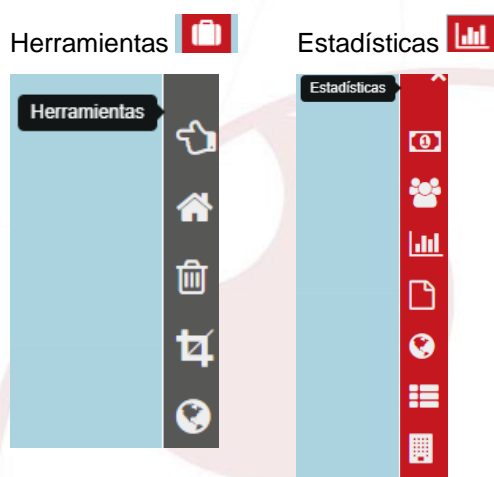
**Configuración**

Color

Variable

### Sección 3. Herramientas y estadísticas

Los íconos de la parte derecha despliegan gráficos que permiten realizar análisis de datos de Cooperación Internacional clasificados por las siguientes categorías:



### 3.1. Herramientas





## MAPA DE COOPERACIÓN INTERNACIONAL

El botón de **vista atrás** permite regresar el zoom del mapa a la última vista que haya generado, por ejemplo si se hace un zoom en el mapa en un municipio específico y luego se quiere regresar a la vista de todo Colombia basta con hacer clic en este botón

El botón de **extensión total** permite ir a la vista del mapa Colombia en su totalidad. Basta con hacer clic en este botón

El botón de **limpiar** permite eliminar todos los filtros que se hayan realizado. Basta con hacer clic en este botón

El botón de **Zoom por recorte** permite escoger una zona del mapa para acercarla en una figura rectangular. Basta con hacer clic en este botón.

El botón de **capas** permite acceder al cuadro de visualización territorial donde se eligen las capas de división geográfica (regiones, PDET, Departamentos y Municipios). Basta con hacer clic en este botón

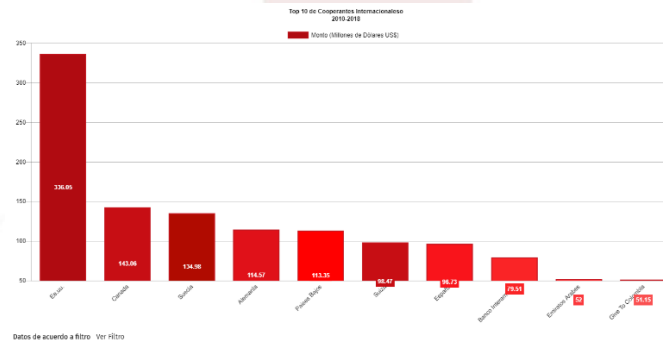


### 3.2. Estadísticas

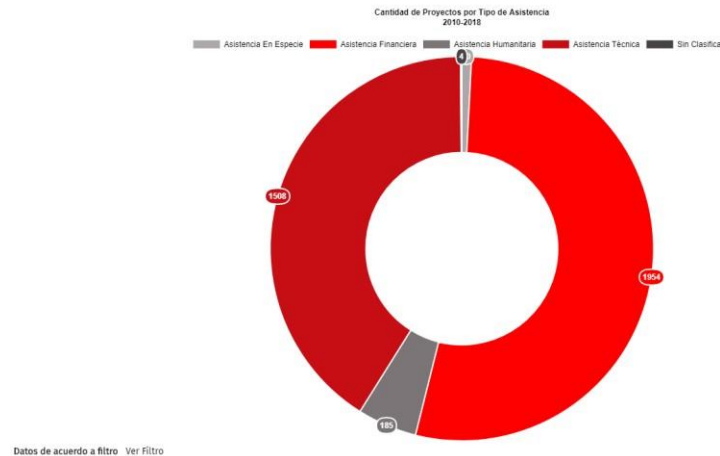


## MAPA DE COOPERACIÓN INTERNACIONAL

- **TOP 10 cooperantes:** Esta gráfica muestra la distribución de los recursos de Cooperación Internacional No Reembolsable recibida por Colombia por parte de los principales cooperantes de Colombia.

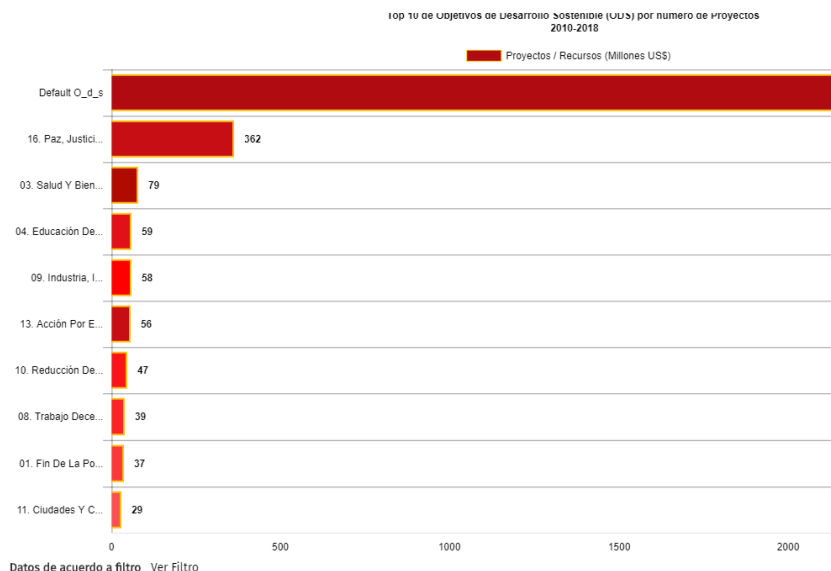


- **Tipo de asistencia:** Esta gráfica nos permite ver la clasificación de los programas/proyectos con recursos de Cooperación Internacional recibida por Colombia según el tipo de asistencia: financiera, técnica, en especie o ayuda humanitaria.

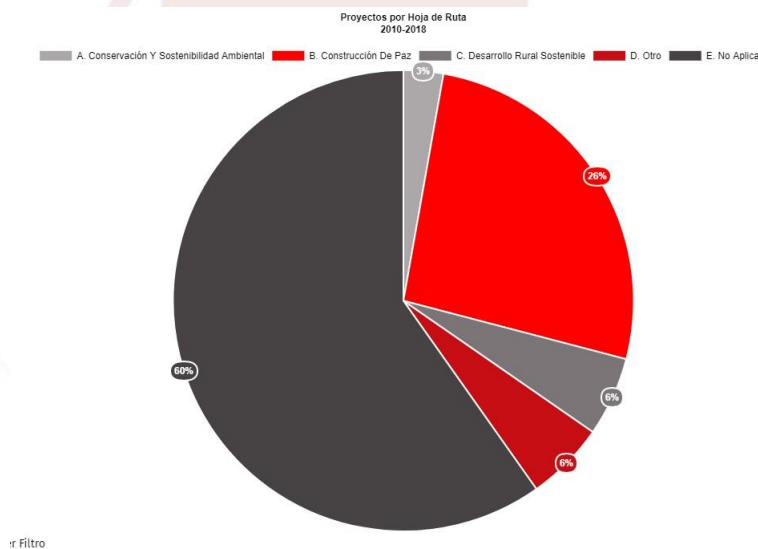


- **Relación con los Objetivos de Desarrollo Sostenible:** Esta gráfica permite visualizar los programas/proyectos con recursos de Cooperación Internacional recibida por Colombia según su relación con los ODS. Por ejemplo, si filtramos los proyectos de ámbito nacional, obtenemos:

## MAPA DE COOPERACIÓN INTERNACIONAL

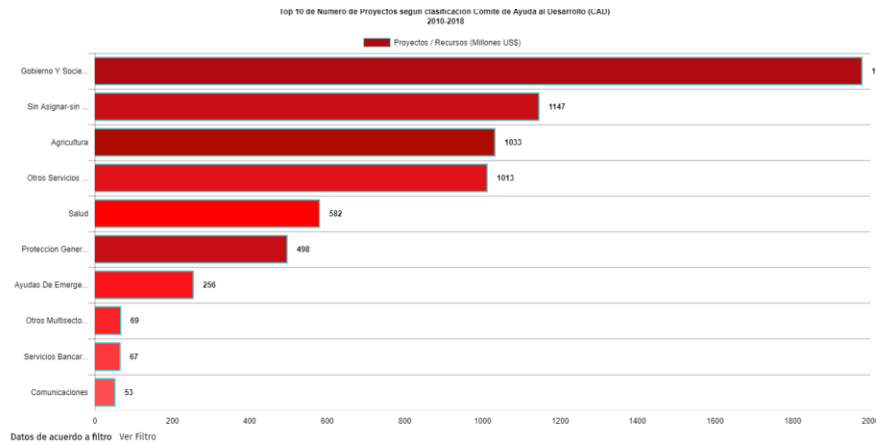


- **Relación con la Hoja de Ruta de APC-Colombia:** En esta gráfica podemos observar la clasificación de los programas/proyectos con recursos de Cooperación Internacional recibida por Colombia según su relación con la Hoja de Ruta 2015-2018 de APC-Colombia.

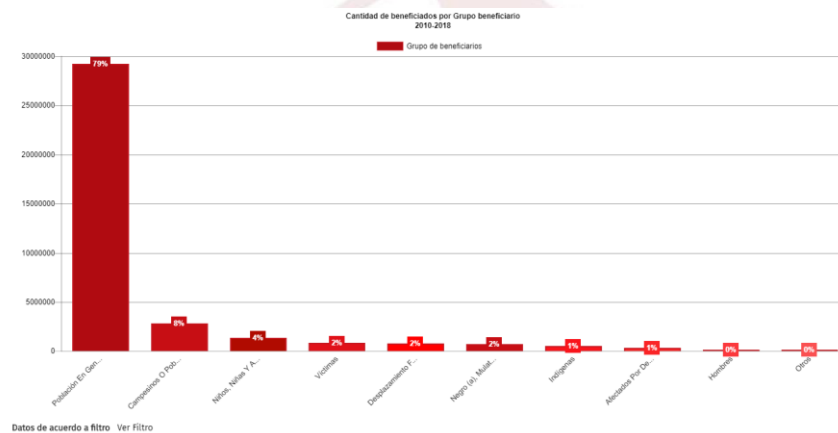


- **Sectores del CAD:** Esta gráfica permite ver la clasificación de los programas/proyectos con recursos de Cooperación Internacional recibida por Colombia según las categorías del Comité de Ayuda al Desarrollo (CAD) de la OCDE.

## MAPA DE COOPERACIÓN INTERNACIONAL



- **Tipo de beneficiarios:** En esta gráfica podemos observar la distribución de los recursos de Cooperación Internacional No Reembolsable recibida por Colombia clasificada según el tipo de beneficiarios de los programas/proyectos.



### Sección 4. Mapa Colombia

En esta sección es posible visualizar la distribución de Cooperación Internacional en Colombia por número de proyectos a nivel departamental y municipal, se muestra la distribución geográfica de acuerdo al filtro aplicado, y de acuerdo a la capa geográfica seleccionada.

Si se hace clic encima de alguno de los departamentos o municipios, por ejemplo, Nariño, saldrá automáticamente un cuadro con la información de los aportes recibidos a programas/proyectos en ese departamento o municipio, así como el número total de proyectos.

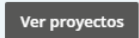
Igualmente, si en el mapa se hace clic al departamento de interés, podrá ver la distribución de la cooperación por municipios y los proyectos en detalle.

Así mismo, si se desea ver en detalle los proyectos relacionados a ese departamento, puede dar clic en "Ver Proyectos" y exportarlo a un archivo de Excel.

## MAPA DE COOPERACIÓN INTERNACIONAL



### Visualizando los proyectos

En algunos espacios del mapa, mientras se navega o se aplican filtros, es posible encontrarse el siguiente botón , haciendo clic el mapa va a mostrar (de acuerdo al filtro aplicado una tabla con los proyectos en cuestión de la siguiente manera:

## MAPA DE COOPERACIÓN INTERNACIONAL

PROYECTOS

Exportar a Excel

Buscar

Código	Nombre	Fecha Inicial	Fecha Final	Estado	Objetivo	Modalidad
090576	Uso de la inteligencia epidemiológica con participación social, para fortalecer la gestión del programa, mejorar el	02/01/2010	02/01/2015	Ejecutado	Implementar una gestión inteligente para la toma de decisiones en prevención y control de la malaria, utilizando intervenciones	Flujos Privados

2397 resultados

1 2 3 4 5 ... 480

Desde esa tabla es posible filtrar por campos como el código, el nombre, las fechas, el estado, el objetivo y la modalidad. Adicionalmente, la tabla muestra el número de resultados obtenidos de acuerdo al filtro y permite desplazarse a través de las distintas páginas de los proyectos. Por otro lado, desde estas tablas es posible descargar en archivo Excel la información correspondiente, dando clic en el botón de **Exportar a Excel**.

Vale la pena mencionar que la información que se descarga en el archivo de Excel es mucho más completa a la que se ve en la tabla ya que incluye todos los campos registrados y asociados al proyecto.

Para mayor información, escribanos a [ciclope@apccolombia.gov.co](mailto:ciclope@apccolombia.gov.co)